
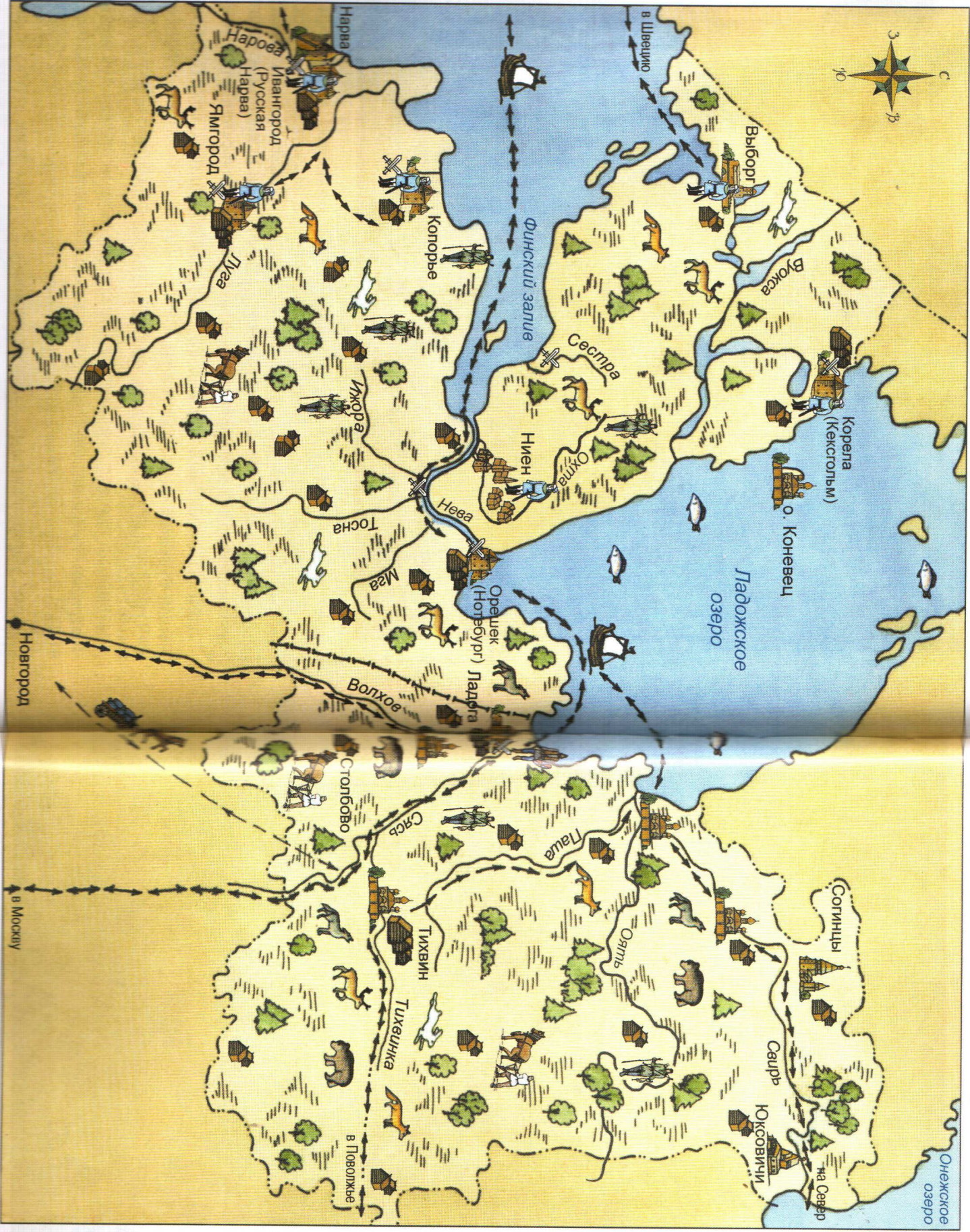
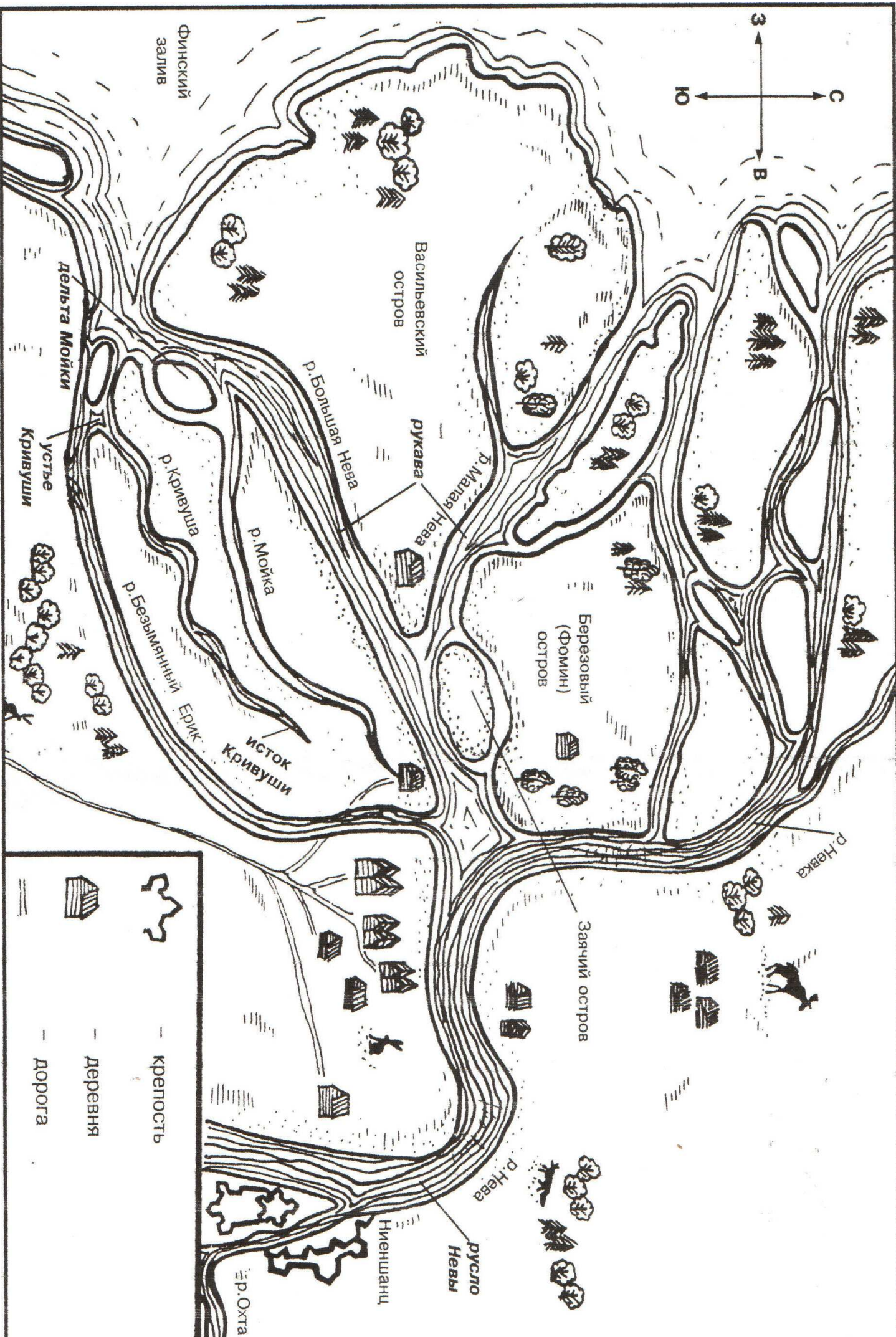


Карта 2. НАШ КРАЙ В XIII-XVII ВЕКАХ



Условные обозначения

- Современные границы Ленинградской области
- Границы со Швецией с 1617 г.
- Торговые пути
- Торговые пути с волоком
- Болота
- Леса
- Крепости
- Монастыри
- Города
- Деревни
- Храмы
- Места сражений
- Прибалтийско-финские племена
- Славяне
- Варяги



Карта-схема №1 "Наш край в начале 1700 года".

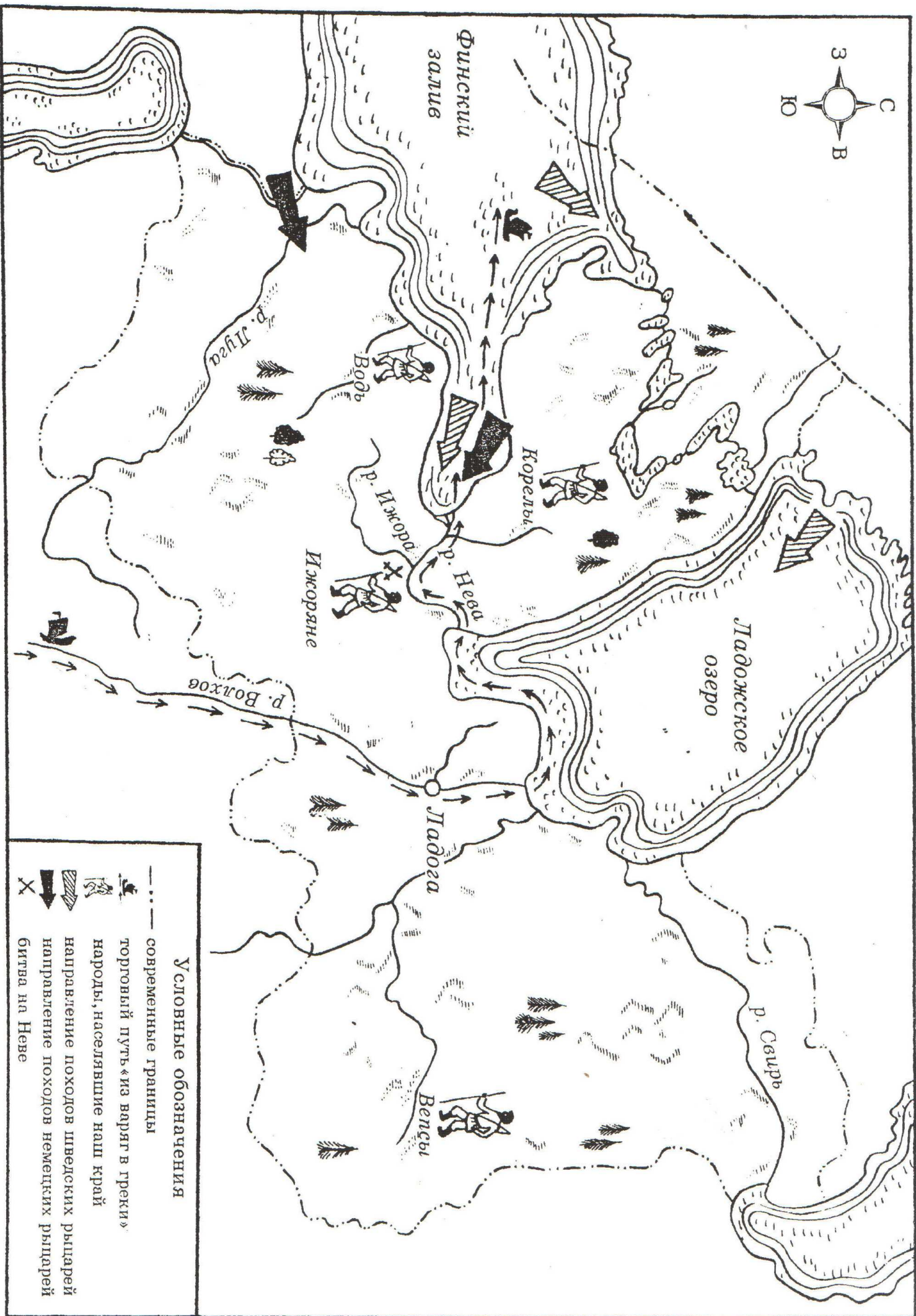


Рис. 1. Карта Ленинградской области в древности

